

•  JOUR DE LA CARTE 2027

Jour de la Carte 2027

La visio de lancement

Lundi 29 juin 2026 • 17 h – 18 h

•  AU PROGRAMME

01 À propos de La République des Cartes

02 Le Jour de la Carte 2027, concrètement : calendrier, ressources, comment participer

03 À vous la parole : Questions, Remarques, Idées

● À PROPOS DE LA RÉPUBLIQUE DES CARTES

Dans un monde en mutation, nous manquons d'outils pour *penser, imaginer et décider* ensemble. Et pourtant, nous tenons un formidable levier : **la carte.**

● À PROPOS DE LA RÉPUBLIQUE DES CARTES

Révéler le pouvoir des cartes comme levier pour faire démocratie.

Pour que chacun puisse s'en emparer, regarder le monde autrement, faire débat et contribuer à décider du devenir de nos territoires.

● À PROPOS DE LA RÉPUBLIQUE DES CARTES

Nos quatre ambitions

01

Célébrer la diversité des usages

S'orienter, raconter, gérer une forêt, défendre un droit, rêver un territoire : cartes topographiques, statistiques, historiques, sensibles ou artistiques – célébrer cette richesse.

02

Inventer de nouvelles cartes

Inventer les écritures qui manquent pour rendre lisibles les grands enjeux du siècle : contre-cartographies, cartes participatives avec les habitants.

03

Renforcer la souveraineté de nos cartes

Réduire la dépendance aux GAFAM, qui imposent une vision marchande et uniformisée du monde – par les géocommuns et les alternatives européennes.

04

Rassembler largement

Des enfants aux décideurs, élargir la coalition pour passer de **115 à 1 000 événements** lors du Jour de la Carte 2027 vis-à-vis de la première édition.

- À PROPOS DE LA RÉPUBLIQUE DES CARTES

Cinq leviers

01

Le Jour de la Carte

Notre temps fort où faire ensemble.
Chaque 1^{er} mercredi de février, partout
en France et au-delà, les cartes prennent
la parole.

**LE RENDEZ-VOUS
FÉDÉRATEUR**

02

Une bannière commune

Une identité partagée pour rassembler tous les
acteurs et se réclamer d'un même mouvement :
La République des Cartes.

03

Des ressources clés en main

L'atelier et l'exposition « Les cartes qu'il nous
faut », et le jeu « Cartes sur table » créé avec
Ubisoft, à déployer partout.

04

Un podcast mensuel

Pour faire entendre la pluralité des voix de la
cartographie. **Première saison avec Sismique.**

05

Des publications

Tribunes et livre blanc pour nourrir le débat
public.

- **À PROPOS DE LA RÉPUBLIQUE DES CARTES**

Ce que vous pouvez faire avant le Jour J

01

Rejoignez nous comme ambassadeur ou ambassadrice pour faire rayonner la République des Cartes sur votre territoire.

02

Invitez-nous à présenter La République des Cartes dans vos organisations - et à embarquer vos pairs pour contribuer au Jour de la Carte

03

Participez aux temps collectifs

04

Découvrez les publications, les ressources pédagogiques, faites-les jouer à vos pairs et donnez-nous vos retours !

Nous cherchons des ambassadeurs !

05

Inscrivez-vous à la newsletter

Et préparez-vous à faire connaître vos initiatives sur le site web à la rentrée

Pour nous joindre

M

Matthieu Chatry

Coordinateur de La République des Cartes
matthieu.chatry@ign.fr · 06 76 16 55 33

E

Emmanuelle Roux

Copilote de La République des Cartes
emmanuelle.roux@ign.fr · 06 67 32 87 34

- **LE JOUR DE LA CARTE 2027, CONCRÈTEMENT**

Et du coup, le Jour de la Carte 2027, on fera quoi ?

Une opération qui se rapproche de l'édition 2026 pour ne pas tout réinventer et stabiliser le modèle.



Un évènement toujours ouvert & distribué

Chacun·e est invité à s'en emparer là où il est, à sa façon, sur son territoire, sur la base de la charte d'adhésion.

Un format d'animation et de contenu à votre main

Bénéficiez des contenus pédagogiques de La République des Cartes ou proposez vos propres formats et invités : expo, atelier, conférence, visite, table ronde, journée événementielle, post sur les réseaux, émission de radio, live Twitch...

Têtes de réseau & international

Nous cherchons à porter la dynamique plus loin et plus large, en France comme à l'international. Vous connaissez des acteurs en capacité de relayer l'opération sur leur territoire, dans plusieurs antennes ? Voyons ensemble comment les embarquer dans l'aventure

● QUELQUES EXEMPLES D'ACTIONS — 4 FÉVRIER 2026

Dans les lieux culturels : médiathèques, bibliothèques, micro-folies



Atelier « Remonter le temps » à la Micro-folie de Jonzac avec
Delphine Lévêque

🔒 Jonzac. « Ils ont retrouvé des souvenirs » : A Jonzac, le succès de la première la Journée de la carte

Jonzac et son canton. Jonzac. La Journée de la carte a connu un joli succès pour sa première édition dans la cité thermale.

Publié le 19/02/2024 à 17h02



Office de tourisme à sa le soutien de l'Équipe de la Micro-folie pour cette organisation. © C.C.




Ateliers « Cartographie fantastique » et « Cartes qu'il nous faut »
avec **Aurélie Anneheim** & **Victoria Kapps** du Festival
international de Géographie, à la Médiathèque de Saint-Dié-des-
Vosges



Anne-Laure Robine de
l'association GéoJ'aime a déplié
ses cartes papier et numériques à
la bibliothèque Arthur Rimbaud
de Paris pour une cartographie
participative des pays
d'impression des livres
empruntés

● QUELQUES EXEMPLES D' ACTIONS — 4 FÉVRIER 2026

Dans des tiers-lieux locaux



Une journée complète à Saint-Leu-d'Esserent (Oise) par **Jean-Denis Charrier** et l'Association Intergénérationnelle des Amis du Patrimoine Clunisien de l'Oise (A.I.A.P.C.O)

L'Oasis, lieu partagé à Trilport, avec une programmation d'ateliers de 9h à 17h pilotée par **Lauriane Chesneau**.

● QUELQUES EXEMPLES D'ACTIONS — 4 FÉVRIER 2026

À l'école, au collège, au lycée, à l'université



Un atelier « Cartes sur table » animé par **Samuel Mermet**, ingénieur de l'IGN à l'école primaire Villa Maria de Nantes




Le même atelier joué avec les étudiants de BTS Géomètre Topographe, à l'initiative de leur enseignant **Philippe Sablayrolles**



Visite de la Carothèque du département de Géographie de l'Université de Poitiers et atelier « Les Cartes perdues » par **Matthieu Lee**



Philippe Laymond affichait « Les Cartes qu'il nous faut » à la bibliothèque Rigoberta Menchú de l'Université Bordeaux Montaigne



● QUELQUES EXEMPLES D'ACTIONS — 4 FÉVRIER 2026

Dans de nombreuses métropoles



En centre-ville de Bordeaux, **Ninon Chandelier** vous emmenait à la recherche des remparts et vestiges du Bordeaux médiéval



La **Ville de Marseille** organisait une journée « Marseille à la Carte »



À Nantes, **Audrey Daniel & Marie Bernard** de la Métropole embarquaient OpenStreetMap Nantes, Carto'Cité & le créateur de Cartotrain pour une journée Cartographie(s)



La **Ville de Montpellier** proposait une découverte interactive de la ville en 3D

● QUELQUES EXEMPLES D'ACTIONS — 4 FÉVRIER 2026

Et dans de nombreuses villes & communes de France et de Navarre



À Lézardrieux, **Chloé Cosmidis** proposait une exposition et un atelier participatif au Coworking associatif Lézard'tyco où elle travaille pour imaginer, à partir de cartes citoyennes et locales, les cartes dont nous avons besoin aujourd'hui pour comprendre et habiter nos territoires



À Hatten, **Catherine Lecouffe** réunissait une équipe aux Foyer protestant pour proposer ateliers & expositions à une trentaine de curieux et curieuses

● QUELQUES EXEMPLES D'ACTIONS — 4 FÉVRIER 2026

Dans des collectivités territoriales & services déconcentrés de l'État



Expositions de Cartes & Ateliers au Conseil Départemental du Val de Marne à Créteil, à la Préfecture de la Manche ou de la Côte-d'Or, à la Direction départementale des Territoires de Grenoble, de la Loire ou de Seine-et-Marne




Soirée conférences avec la Régie de Gestion des Données Savoie Mont-Blanc et ses invités, à l'initiative de **Brice Gal** à Chambéry



● QUELQUES EXEMPLES D' ACTIONS — 4 FÉVRIER 2026

En entreprises



Exposition de cartes, cycle de conférences autour de la cartographie et des interfaces vidéoludiques, et ateliers participatifs chez Ubisoft pilotée par **Eve-Ben Haïm & Amy Jenkins**



Table ronde « Jumeau numérique de la France : outil au service des transitions ? » pilotée par **Julien Villalongue & Céline Acharian**



Une matinée visite d'un datacenter chez OVH avec un atelier de La République des Cartes, organisée par **Hanaé Bisquert**



Exposition de cartes par **Juliette Aumonier** de la startup Prométhée Earth Intelligence au Village by CA de Toulouse

● QUELQUES EXEMPLES D'ACTIONS — 4 FÉVRIER 2026

Dans des bars ou même des boulangeries !



Découverte des Cartes qu'il nous faut et d'outils historiques de cartographie à la boulangerie Canaille & Pétrin, à l'initiative de son patron et de **Stéphane Canalis**



Expositions de cartographies du 30 days Map Challenge par **Clément Payet** à l'espace coworking & restaurant HAPPY TIME.RUN au Tampon, à la Réunion

● QUELQUES EXEMPLES D' ACTIONS — 4 FÉVRIER 2026

En ligne et sur les ondes (Twitch, Cartapaname, Pix)



Un live Twitch pour découvrir Minecraft à la Carte par l'influenceur-builder **Leroy Louis** & **François Lecordix**



Une émission de radio spéciale « Jour de la Carte » animée par **Maxime Salles** & les Artisans Cartographes



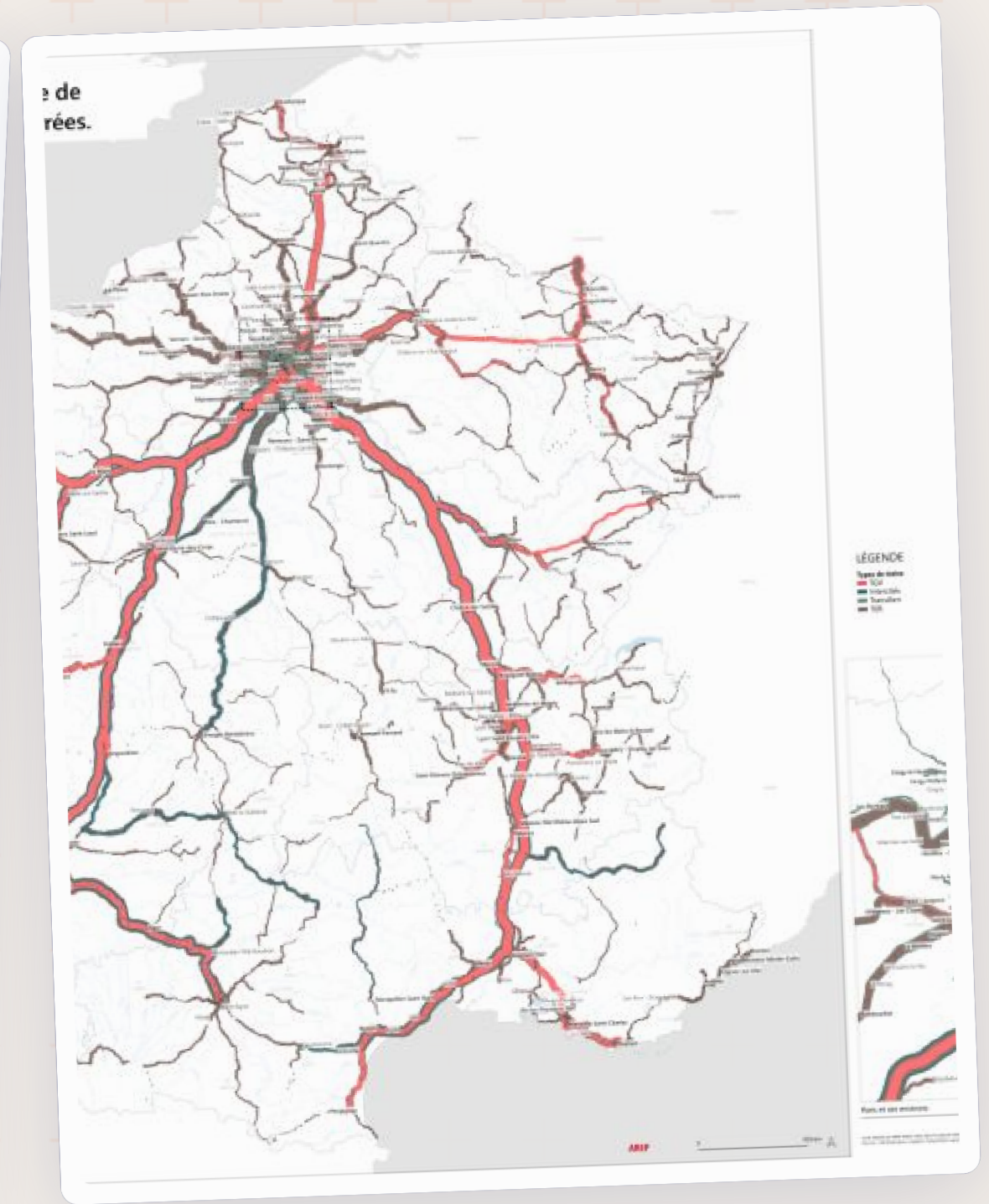
Des défis numériques avec Pix et un parcours spécial Cartographie grâce à **Marie Bancal** et **Déborah Dobaire**

● QUELQUES EXEMPLES D'ACTIONS — 4 FÉVRIER 2026

Sur les réseaux sociaux : Château de Compiègne, SNCF Réseau



Des partages de patrimoine historique par le Château de Compiègne, comme l'humble cadeau du Tsar Nicolas II



Les résultats du Hackathon Cartes de SNCF Réseau, partagés sur LinkedIn par **Félix Pouchain**.

• QUELQUES EXEMPLES D'ACTIONS — 4 FÉVRIER 2026

Ailleurs autour du globe






L'atelier « Les cartes qu'il nous faut... pour la santé publique » à L'École de Technologie Supérieure de Montréal, au Québec par **Angélique Montuwy**

Une dédicace de **Thomas Donal**, géodésien à l'IGN, depuis... l'Antarctique !

• QUELQUES EXEMPLES D'ACTIONS — 4 FÉVRIER 2026

Galleries d'art, maisons d'architectes



L'exposition Topobiographie & les ateliers de **Jeanne Varaldi** à la Maison de la Société des Architectes

Exposition de contre-cartographies marseillaises issues de démarches habitantes et associatives, à la Maison de l'architecture et de la Ville, par **Anne-Charlotte Vilmus**

-  LE JOUR DE LA CARTE 2027, CONCRÈTEMENT

Les ressources à votre disposition dès maintenant



JEU

Cartes sur table

Le jeu cartographique et collaboratif proposé par Ubisoft et l'IGN, prêt à animer.

[Découvrir →](#)

La
République
des Cartes

Les Cartes qu'il nous faut Mode emploi animateur

L'objectif ciblé : découvrir, ressentir, et contribuer à une collection de cartes manquantes.

ATELIER

Les cartes qu'il nous faut

Faites-nous vos retours : si vous pensez qu'il faut des évolutions, dites-le.

[Découvrir →](#)



EN LIGNE

La page Publications

70 contenus – livres, podcasts, vidéos, cartes, rapports – à consulter et partager.

[Découvrir →](#)

•  LE JOUR DE LA CARTE 2027, CONCRÈTEMENT

Les ressources à venir d'ici fin octobre

Courant septembre, nous pourrons vous en dire plus sur :

Flyer

Recto - générique



Verso - version liste

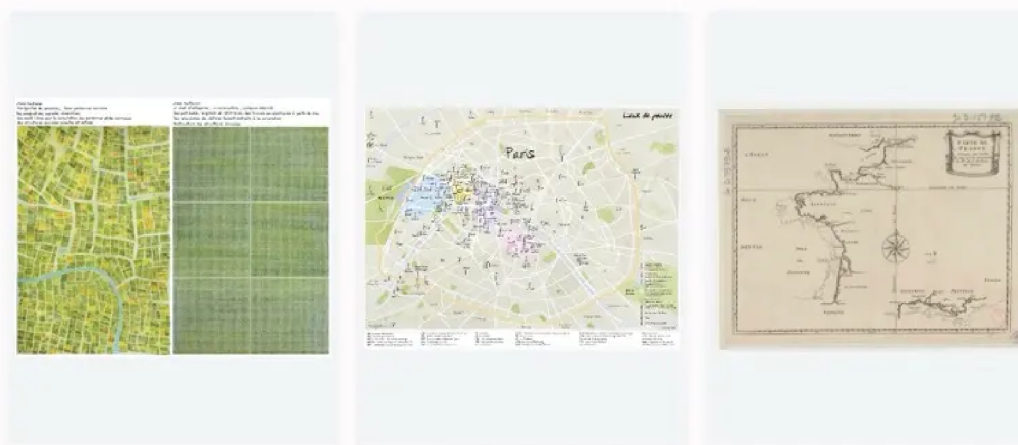


Verso - version texte



Kit com'

Affiches et supports, sur la même base que l'an dernier.



Remembrement à marche forcée
Agnès Stienne
[En savoir plus →](#)

Lieux de pouvoir à Paris
Agnès Stienne
[En savoir plus →](#)

Carte de France corrigée par ordre du Roy sur les observations de mrs de l'Académie des Sciences
Académie royale des sciences

Nouvelle expo

« Les cartes qu'il nous faut », si financements dédiés.



Site anglophone

Une version anglophone du site pour porter la dynamique plus loin.

À LA RENTRÉE La fonctionnalité de dépôt des initiatives s'ouvrira pour allumer votre ou vos points sur la carte.

•  LE JOUR DE LA CARTE 2027, CONCRÈTEMENT

Le calendrier des temps collectifs d'ici le Jour de la Carte

Visios mensuelles thématiques – chaque 1^{er} jeudi du mois, 17 h–18 h.

• **Thématique** • **Permanence** • **Temps fort**

Juillet <ul style="list-style-type: none">• Jeudi 2 Visio thématique – Eve-Ben Haïm, cartographie des mondes vidéoludiques	Août <ul style="list-style-type: none">• Jeudi 6 Visio thématique – Vos découvertes & autopromos de l'été	Septembre <ul style="list-style-type: none">• Jeudi 3 Visio thématique – Damien Deville, « La France des mille lieux »• Jeudi 17 Visio "Permanence" Ouverture du formulaire pour faire connaître votre évènement sur la Carte 2027 !• Jeudi 24 Visio de valorisation de vos initiatives	Octobre <ul style="list-style-type: none">• Jeudi 1^{er} Visio thématique – Mickaël Borne (IGN), GéoContext & cartes par IA• Jeudi 15 Visio "Permanence"• Courant oct. Soirée partenaires (à venir)
Novembre <ul style="list-style-type: none">• Jeudi 5 Visio thématique – Nephtys Zwer, contre-cartographie• Jeudi 12 Visio "Permanence"	Décembre <ul style="list-style-type: none">• Jeudi 3 Visio thématique – Maxime Salles, cartographe & podcast• Jeudi 10 Visio "Permanence"• Jeudi 17 Visio "Permanence"• Mardi 22 Visio "Permanence"• Mercredi 29 Visio "Permanence"	Janvier 2027 <ul style="list-style-type: none">• Jeudi 7 Visio thématique – Valentin Chaput, cartes & démocratie• Jeudi 14 Visio "Permanence"• Jeudi 21 Visio "Permanence"• Jeudi 28 Visio "Permanence"	Février 2027 <ul style="list-style-type: none">• Mercredi 3 février 2027 2^e édition du Jour de la Carte !• Jeudi 11 Visio thématique – Jean-Louis Frechin, design & cartes



Ajouter les visios de mon choix à mon agenda



- **À PROPOS DE LA RÉPUBLIQUE DES CARTES**

Ce que vous pouvez faire avant le Jour J

01

Rejoignez nous comme ambassadeur ou ambassadrice pour faire rayonner la République des Cartes sur votre territoire.

02

Invitez-nous à présenter La République des Cartes dans vos organisations - et à embarquer vos pairs pour contribuer au Jour de la Carte

03

Participez aux temps collectifs

04

Découvrez les publications, les ressources pédagogiques, faites-les jouer à vos pairs et donnez-nous vos retours !

Nous cherchons des ambassadeurs !

05

Inscrivez-vous à la newsletter

Et préparez-vous à faire connaître vos initiatives sur le site web à la rentrée

Pour nous joindre

M

Matthieu Chatry

Coordinateur de La République des Cartes
matthieu.chatry@ign.fr · 06 76 16 55 33

E

Emmanuelle Roux

Copilote de La République des Cartes
emmanuelle.roux@ign.fr · 06 67 32 87 34

-  À VOUS LA PAROLE

À vous la parole

QUESTIONS · REMARQUES · IDÉES

Dans le bilan 2027 du Jour de la Carte, que voulez-vous voir dans vos rêves les plus fous ou tout simplement, ce qui semble à votre portée ?

Pour nous joindre

M

Matthieu Chatry

Coordinateur de La République des Cartes
matthieu.chatry@ign.fr · 06 76 16 55 33

E

Emmanuelle Roux

Copilote de La République des Cartes
emmanuelle.roux@ign.fr · 06 67 32 87 34